

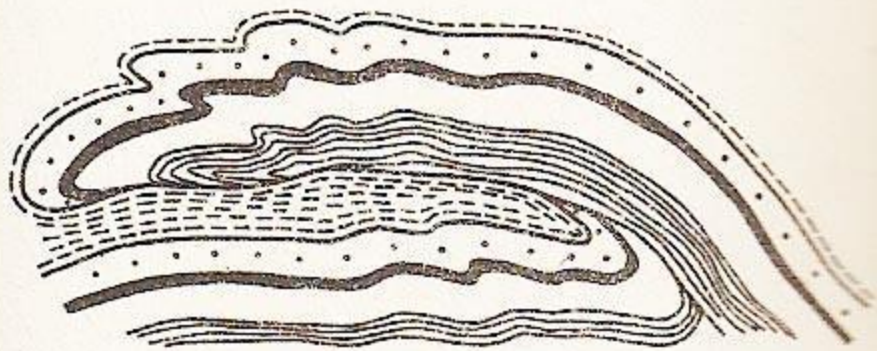
KARPATY

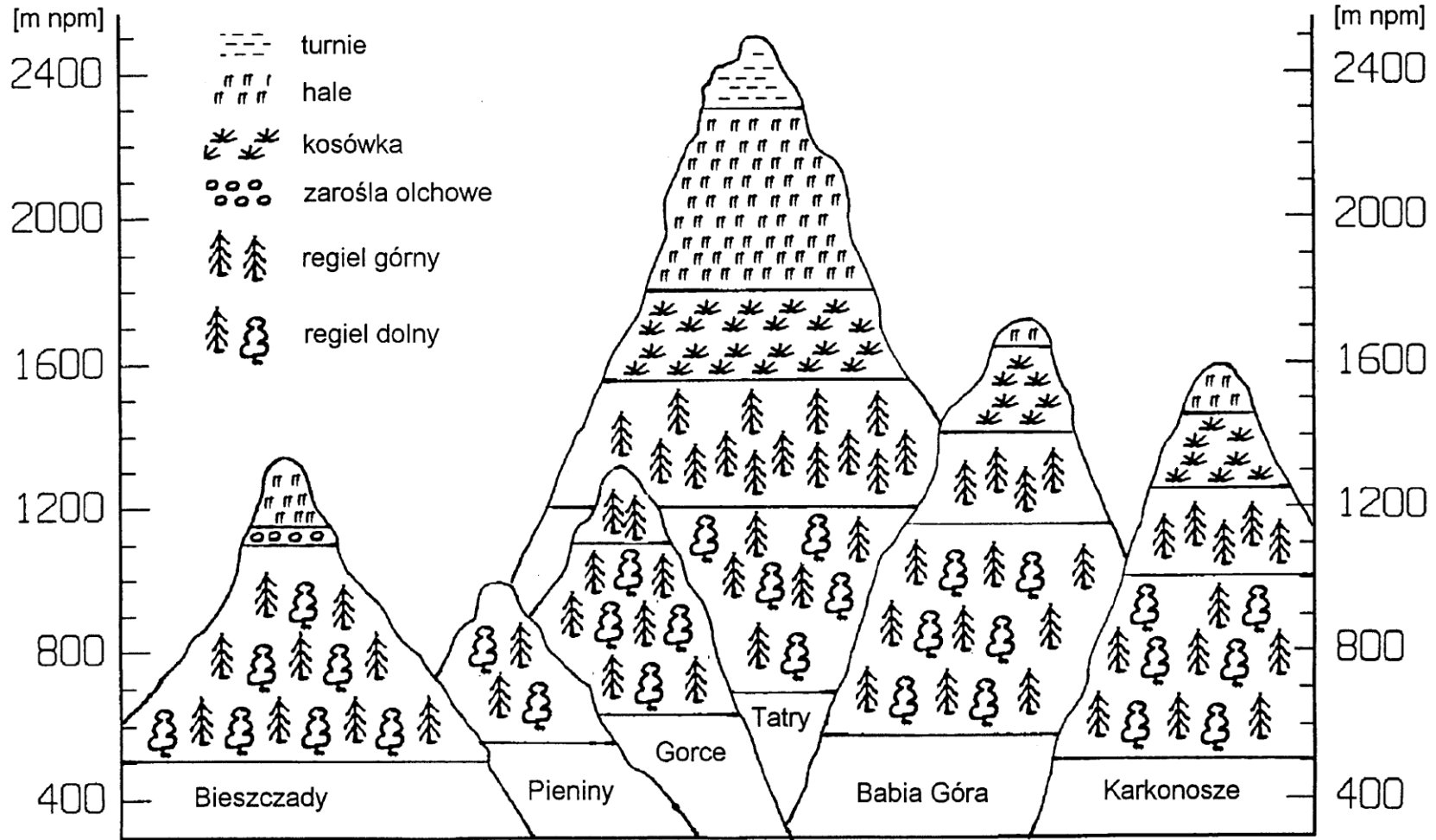


Makroregiony Karpat Polskich

(źródło: Warszńska 1995)









Muzeum Przemysłu Naftowego i Gazowniczego w Bóbrce



Osadnictwo wołoskie od XVI w. (redyk, Magura, Kiczera)

Walory turystyczne



- Obszary górskie (średnie, alpejskie)
- Lasy
- Skały, jaskinie
- Wąwozy, przełomy rzeczne
- Wody lecznicze
- Parki narodowe
- Sztuczne zbiorniki wodne
- Architektura drewniana
- Folklor góralski



Obszary występowania wód mineralnych:

- chlorkowych
- siarczkowych
- kwasowęglowych i szczaw
- obszary pozbawione wód mineralnych lub z nielicznymi punktami ich występowania

Wody lecznicze

- chłodne
- termalne

Wody mineralne

- chlorkowe
- siarczanowe i siarczkowe
- kwasowęglowe i szczawy
- wody swoiste słabo mineralizowane



Ustroń - Czantoria



Wisła – Rezydencja Prezydenta RP

Szczyrkowski Ośrodek Narciarski





Żywiec – Browar Arcyksięcia Fryderyka Habsburga (1856)



Babia Góra – 1725 m. n.p.m.



Tatry Zachodnie (wapienne) – widok na Czerwone Wierchy

Grań



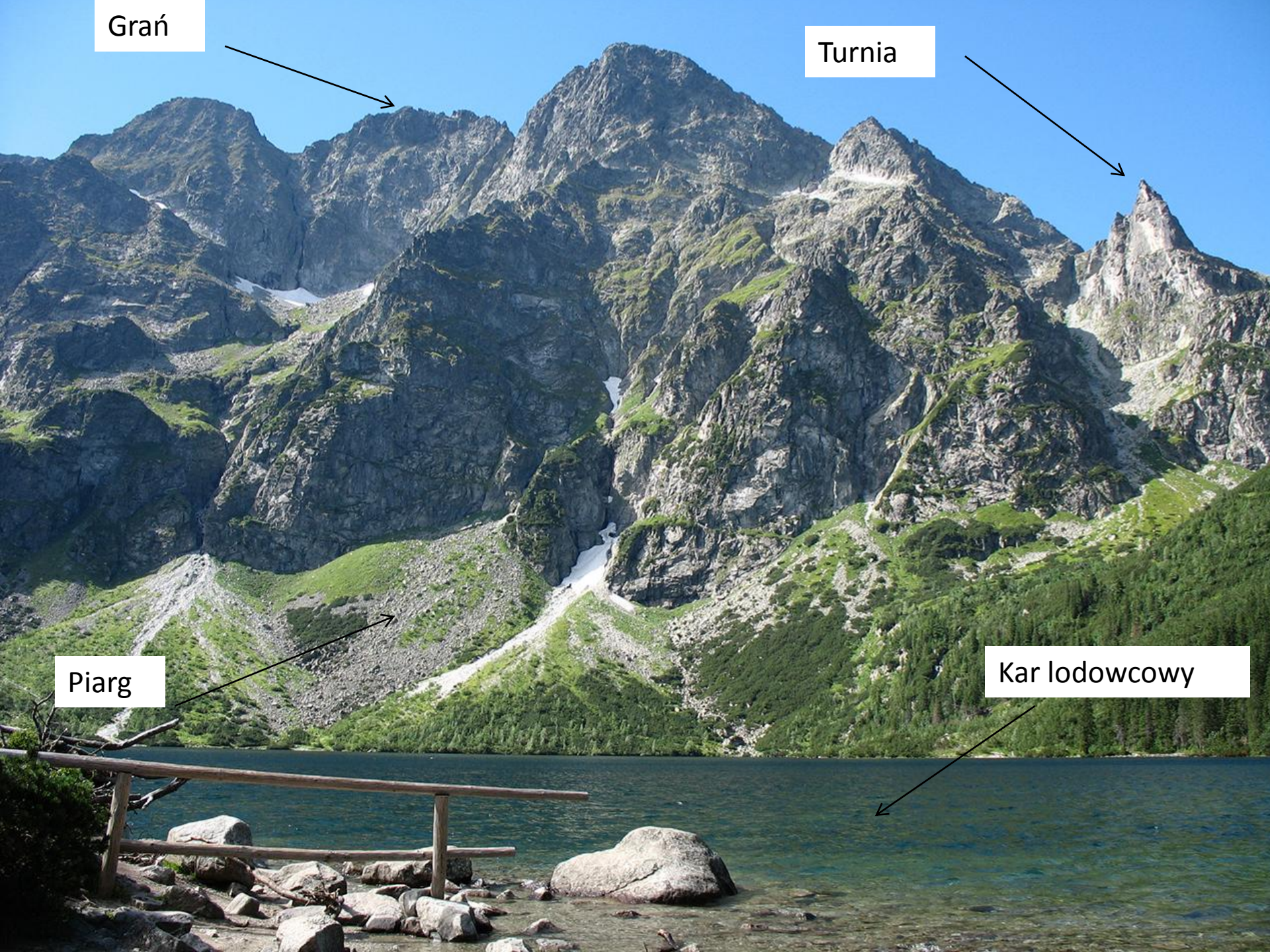
Turnia



Piarg



Kar lodowcowy



Schemat lodowca górskiego



Towarzystwo Tatrzańskie (1874)



Polskie Towarzystwo Tatrzańskie
(1920)



PTTK (1950)



Zamek w Niedzicy



Pieniński Park Narodowy – 1932 r.



Wieś Ochotnica o długości 25 km





Kolejka gondolowa na Jaworzyne Krynicką – 8 km tras narciarskich



Skwirtne (prezbiterium, nawa, babiniec)



Ikonostas (ikony namiestne, prazdniki, grupa deisis, prorocy)





Jezioro Solińskie – 22 km², wysokość zapory – 82 m., pojemność – 500 mln m³



Bieszczady – Grupa Tarnicy i Halicza



Bieszczadzka Kolejka Leśna (1895) – długość całkowita – 28 km